Образец по чл. 53, ал. 6 от НСГ

Изготвил: Гюнай Дурмуш
/име, фамилия,/ подпис: .....
дата: 19.08.2020 г.,
№ и дата на удостоверението за упражняване на лесовъдска практика: 4587/21.10.2011

Одобрил: инж. Св. Тенева
гл. инженер при ДГС Момчилград
име, фамилия,/ подпис: .....
дата:.....г.,
№ и дата на удостоверението за упражняване на лесовъдска практика: **4938/28.11.2011 г.**

ТЕХНОЛОГИЧЕН ПЛАН № 1...

За добив на дървесина от отдел.....108.....подотдел.Е.....
На ТП ДГС/ДЛС Момчилград...../*попълва се само за държавни гори*/
Община Джебел.....; Землище Жлъдово.....;
имот с (кадастрален идентификатор/КВС) №....., /*попълва се само за недържавни гори*/

I. Схема за добива на дървесина от насаждението

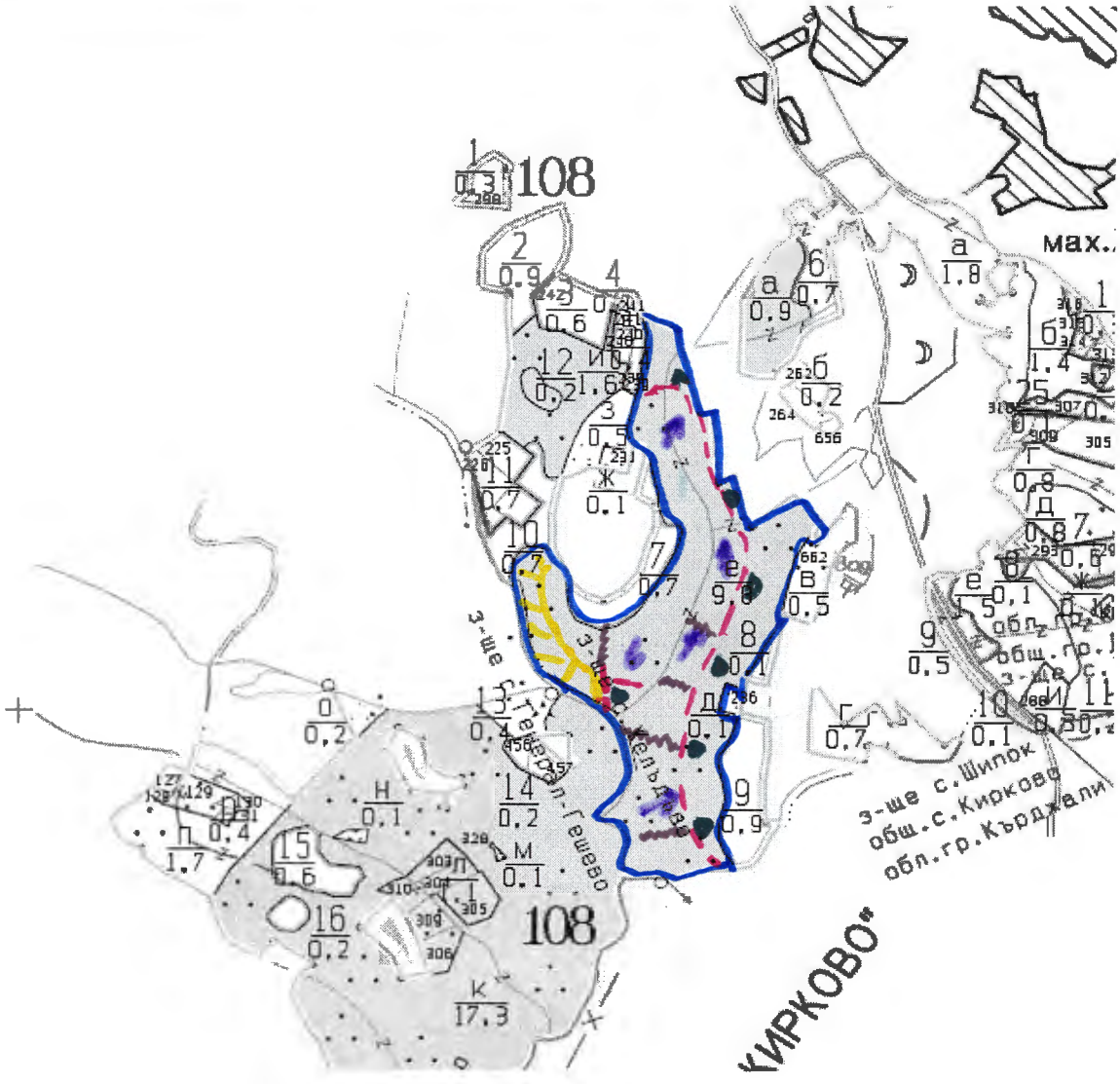

Легенда:

- ± ± ± ± проектирани коларски вр. извозни пътища
- - - - - - съществуващи извозни пътища
- съществуващ автомобилен път
- технологична просека – нови
- посока на извоз
- недосейълна площ
- проектирани тракторни вр. извозни пътища
- временен склад
- xxxxxx трасе на въжена линия
- =+=+=+= проектиран автомобилен път
- граници на подотдела

На схемата задължително се нанасят контурите на насаждението/имота, съществуващите и проектирани временни горски пътища, технологичните просеки, просеките за въжени линии, извозни пътища, временни складове както и връзката им със съществуващата автомобилна пътна мрежа.

II. Характеристика на насаждението

1.Вид на сечта пробирка...../ интензивност 19 %
Втори вид сеч техническа...../ интензивност 100 %
2.Площ на подотдела 9,8 ...ха Размер на сечището.....8,8..... ха
3. Състав по план/програма...бб10....., действителен гб5 бб4 бл1...
5. Запас на 1 ха: с клони...277....куб.м/ха , без клони ...225....куб. м/ха.
6. Среден наклон на терена ..27.....градуса.
7. Очакван добив от маркираната дървесина .....434.....лежаща маса, куб.м.

дърв. вид / категория	бб	гб				дърв. вид / категория	бб	гб	бл				
едра	16	35				дребна	1	9				вър-	
средна	77	119				дърва	42	134	1			шина	

8.Наличие и характеристика на подраста преди сечта (състав, възраст, средна височина, % на покритие) .....няма.....
9. Средно извозно разстояние 80м.;
10. Други характеристики на насаждението (*токовища, сватбовища, надлесни дървета, сервитути, защитени територии, Натура 2000, защитени видове описани в доклада за гори с висока консервационна стойност, мъртва дървесина, вододайни зони, биологично разнообразие и др.*)
.....не попада в Натура 2000.....

III. Технологични указания

1. Дървесината в насаждението да се добива при спазване на технологичната схема по т. I
2. Сечта ще се извършва с (моторен трион, ръчно, машини; кастренето на отсечените стъбла се извършва: в сечище, на временен склад) **моторен трион; кастренето на отсечените стъбла се извършва в сечището**.
3. Извозът от сечището до временните складове ще се осъществява **механизирано на сортименти. Където е възможно, извозът може да се извършва и с животинска тяга.**
(цели стъбла, дълги/къси секции, сортименти, чипс и др.; с влачене по терена, изцяло натоварени).
4. Проектирани нови горски автомобилни пътища съгласно Наредба 5 за строителството в горските територии без промяна на предназначението им: дължина .....м. широчина .....м.
5. Изграждане и ремонт на временни извозни горски пътища:
5.1 Тракторни – допустимо разстояние между тях .....м (не по-малко от 40 м), дължина 720 м, широчина 4 м.
5.2 Коларски - разстояние между тях.....м (не по-малко от 40 м), дължина .....м, широчина ... м
6. Просеки за въжени линии: ..... бр.
допустимо разстояние между просеките ..... м., дължина ..... м., широчина ..... м.
7. Направа на технологични просеки ..5....бр.
допустимо разстояние между тях ....40.....м., дължина ....60.....м., широчина .....3..... м.
8. Изграждане на нови временни складове (бр., площ в ха) .....
.....
9. Мерки за опазване на оставащите на корен дървета, подраста, младиняка и почвата .**Да не се прави извоз при много влажна почва с цел да не се образуват коловози. Да не се използват стоящи дървета с цел придърпване на сортиментите, които биха наранили стоящите дървета.На дърветата, които могат да се засегнат от придърпваните дървета да се слагат предпазни коруби от гуми или дъски. Да се поставят на вр.складове торби за изхвърляне на отпадъции и сандъчета с пясък за зареждане и ремонт на БМТ.**
10. Начини за почистване на сечището Равномерно разхвърляне на остатъците след сечта в/у цялата площ.....
11. Други указания:**Да се поставят табели по Образец по чл. 29, ал. 1 от Наредбата за контрола и опазването на горските територии от лицето на чието име е издадено позволителното за сеч. Обозначителната табела да се постави преди започването на сечта и да се премахне след подписване на констативния протокол за освидетелстване на сечището.**
Да се изнасят битовите отпадъци от сечището извън горските територии на определените за това места.
12. Всички операции по подготвителните и основните работи да се извършват съгласно изискванията на Правилника за здравословни и безопасни условия на труд в горите и правилата за противопожарна безопасност в горите.
ЗАПОЗНАТ с технологичния план: ...../попълва се след издаването на позволителното за сеч/
Лицето по чл. 108, ал. 2 от ЗГ, на което е издадено позволително за сеч № .....
.....
/ трите имена, подпис, дата - /
№ и дата на удостоверението за упражняване на лесовъдска практика: .....

Образец по чл. 53, ал. 6 от НСГ

Изготвил: Басри Байрям

/име, фамилия,/ подпис: Басри

дата: 14.08.2020 г.,

№ и дата на удостоверението за упражняване на лесовъдска практика: 4033/26.08.2011г.

Одобрил: инж. Св. Тенева
гл. инженер при ДГС Момчилград

име, фамилия,/ подпис: .....

дата:.....г.,

№ и дата на удостоверението за упражняване на лесовъдска практика: **4938/28.11.2011 г.**

ТЕХНОЛОГИЧЕН ПЛАН № 1

За добив на дървесина от отдел 108 подотдел И

На ТП ДГС/ДЛС Момчилград /*попълва се само за държавни гори*/

Община Джебел; Землище Желтодол;

имот с (кадастрален идентификатор/КВС) №....., /*попълва се само за недържавни гори*/

I. Схема за добива на дървесина от насаждението

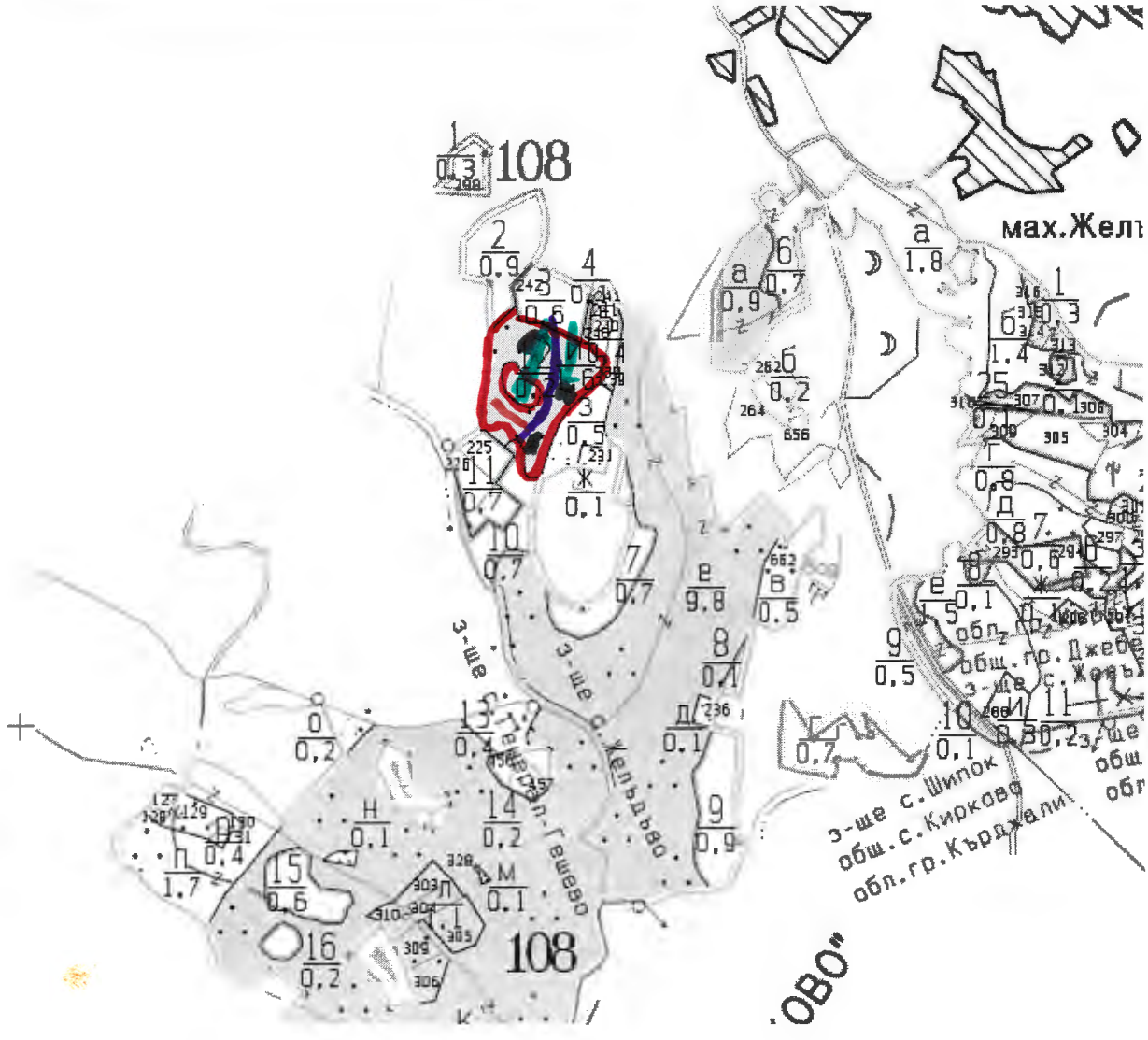

Легенда:

- ± ± ± ± проектирани коларски вр. извозни пътища
- проектирани тракторни вр. извозни пътища
- ------- съществуващи извозни пътища
- временен склад
- съществуващ автомобилен път
- xxxxxx трасе на въжена линия
- технологична просека
- =+=+=+= проектиран автомобилен път
- граница на подотдел нова
- посока на извоз

На схемата задължително се нанасят контурите на насаждението/имота, съществуващите и проектирани временни горски пътища, технологичните просеки, просеките за въжени линии, извозни пътища, временни складове както и връзката им със съществуващата автомобилна пътна мрежа.

II. Характеристика на насаждението

1.Вид на сечта .....Пробирна...../ интензивност 16 %
Втори вид сеч .....Техническа...../ интензивност 100 %
2.Площ на подотдела ....1.6....ха Размер на сечището....1.6.... ха
3. Състав по план/програма....Б.Б-10....., действителен....Б.Б-10.....
5. Запас на 1 ха: с клони....275....куб.м/ха , без клони ..225....куб. м/ха.
6. Среден наклон на терена ..22...градуса.
7. Очакван добив от маркираната дървесина .....67.....лежаща маса, куб.м.

дърв. вид / категория	б.б					дърв. вид / категория	б.б	Благун					
едра	2	–	–	–	–	дребна	1	–				вър-	
средна	29	–	–	–	–	дърва	15	20				шина	

8.Наличие и характеристика на подраста преди сечта (състав, възраст, средна височина, % на покритие) .....Не.....
9. Средно извозно разстояние ..130 м,
10. Други характеристики на насаждението (*токовища, сватбовища, надлесни дървета, сервитути, защитени територии, Натура 2000, защитени видове описани в доклада за гори с висока консервационна стойност, мъртва дървесина, вододайни зони, биологично разнообразие и др.*)
.....не попада в натура 2000.....

III. Технологични указания

1. Дървесината в насаждението да се добива при спазване на технологичната схема по т. I
2. Сечта ще се извършва с (моторен трион, ръчно, машини; кастренето на отсечените стъбла се извършва сечище, на временен склад) **моторен трион; кастренето на отсечените стъбла се извършва в сечището**.
3. Извозът от сечището до временните складове ще се осъществява **механизирано на сортименти. Където е възможно, извозът може да се извършва и с животинска тяга.**
(цели стъбла, дълги/къси секции, сортименти, чипс и др.; с влачене по терена, изцяло натоварени).
4. Проектирани нови горски автомобилни пътища съгласно Наредба 5 за строителството в горските територии без промяна на предназначението им: дължина .....м. широчина .....м.
5. Изграждане и ремонт на временни извозни горски пътища:
5.1 Тракторни – допустимо разстояние между тях ..40....м (не по-малко от 40 м), дължина 150 м, широчина 4 м.
5.2 Коларски - разстояние между тях.....м (не по-малко от 40 м), дължина .....м, широчина ... м
6. Просеки за въжени линии: ..... бр.
допустимо разстояние между просеките ..... м., дължина ..... м., широчина ..... м.
7. Направа на технологични просеки ..1....бр.
допустимо разстояние между тях ...40.....м., дължина ..100.....м., широчина ....3..... м.
8. Изграждане на нови временни складове (бр., площ в ха) .....
.....
9. Мерки за опазване на оставащите на корен дървета, подраста, младиняка и почвата .**Да не прави извоз при много влажна почва с цел да не се образуват коловози. Да не се използват стоящи дървета с цел придърпване на сортиментите, които биха наранили стоящите дървета.На дърветата, които могат да се засегнат от придърпваните дървета да се слагат предпазни коруби от гуми или дъски. Да се поставят на вр.складове торби за изхвърляне на отпадъции и сандъчета с пясък за зареждане и ремонт на БМТ.**
10. Начини за почистване на сечището.....Равномерно разхвърляне.....
.....на отпадъците от сечта върху горното сечище.....
11. Други указания:**Да се поставят табели по Образец по чл. 29, ал. 1 от Наредбата за контрола и опазването на горските територии от лицето на чието име е издадено позволителното за сеч. Обозначителната табела да се постави преди започването на сечта и да се премахне след подписване на констативния протокол за освидетелстване на сечището.**
Да се изнасят битовите отпадъци от сечището извън горските територии на определените за това места.
12. Всички операции по подготвителните и основните работи да се извършват съгласно изискванията на Правилника за здравословни и безопасни условия на труд в горите и правилата за противопожарна безопасност в горите.
ЗАПОЗНАТ с технологичния план: ...../попълва се след издаването на позволителното за сеч/
Лицето по чл. 108, ал. 2 от ЗГ, на което е издадено позволително за сеч № .....
.....
/ трите имена, подпис, дата - /
№ и дата на удостоверението за упражняване на лесовъдска практика: .....

Образец по чл. 53, ал. 6 от НСГ

Изготвил: Басри Байрям
/име, фамилия,/ подпис: .....
дата: 14.08.2025 г.,
№ и дата на удостоверението за упражняване на лесовъдска практика: 4133/26.08.2011 г.

Одобрил: инж. Св. Тенева
гл. инженер при ДГС Момчилград
име, фамилия,/ подпис: .....
дата:.....г.,
№ и дата на удостоверението за упражняване на лесовъдска практика: **4938/28.11.2011 г.**

ТЕХНОЛОГИЧЕН ПЛАН № 1

За добив на дървесина от отдел 108 подотдел К
На ТП ДГС/ДЛС Момчилград /попълва се само за държавни гори/
Община Джебел; Землище Железово;
имот с (кадастрален идентификатор/КВС) №....., /попълва се само за недържавни гори/

I. Схема за добива на дървесина от насаждението

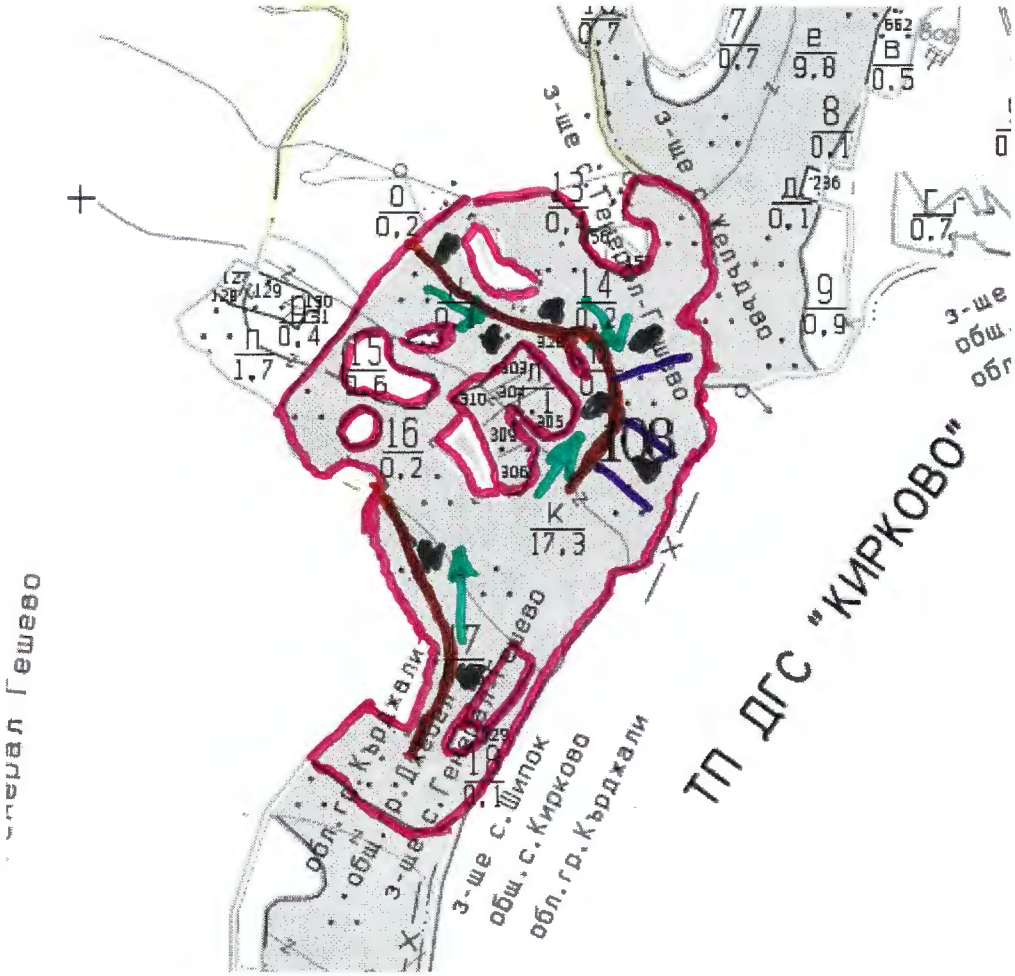

Легенда:

- ±±±± проектирани коларски вр. извозни пътища
- ------- съществуващи извозни пътища
- съществуващ автомобилен път
- технологична просека – нов
- граница на подотдел
- проектирани тракторни вр. извозни пътища
- временен склад
- xxxxxx трасе на въжена линия
- проектиран автомобилен път
- посока на извоз

На схемата задължително се нанасят контурите на насаждението/имота, съществуващите и проектирани временни горски пътища, технологичните просеки, просеките за въжени линии, извозни пътища, временни складове както и връзката им със съществуващата автомобилна пътна мрежа.

II. Характеристика на насаждението

1.Вид на сечта .....Пробирка...../ интензивност 16 %
Втори вид сеч .....Техническа...../ интензивност 100 %
2.Площ на подотдела ...173 ха Размер на сечището.....17.3 ха
3. Състав по план/програма...Б.Б-10....., действителен.....Б.Б-10.....
5. Запас на 1 ха: с клони.....246 куб.м/ха , без клони ...200.....куб. м/ха.
6. Среден наклон на терена .....28 градуса.
7. Очакван добив от маркираната дървесина .....538.....лежаща маса, куб.м.

дърв. вид / категория	б.б					дърв. вид / категория	б.б	благун					
едра	41	-	-	-	-	дребна	12	-				вър-	
средна	224	-	-	-	-	дърва	260	1				шина	

8.Наличие и характеристика на подраста преди сечта (състав, възраст, средна височина, % на покритие) .....Не.....
9. Средно извозно разстояние .....150 м;
10. Други характеристики на насаждението (*токовища, сватбовища, надлесни дървета, сервитути, защитени територии, Натура 2000, защитени видове описани в доклада за гори с висока консервационна стойност, мъртва дървесина, вододайни зони, биологично разнообразие и др.*)
.....Не попада в натура 2000.....

III. Технологични указания

1. Дървесината в насаждението да се добива при спазване на технологичната схема по т. I
2. Сечта ще се извършва с (моторен трион, ръчно, машини; кастренето на отсечените стъбла се извършва: в сечище, на временен склад) **моторен трион; кастренето на отсечените стъбла се извършва в сечището**.
3. Извозът от сечището до временните складове ще се осъществява **механизирано на сортименти. Където е възможно, извозът може да се извършва и с животинска тяга.**
(цели стъбла, дълги/къси секции, сортименти, чипс и др.; с влачене по терена, изцяло натоварени).
4. Проектирани нови горски автомобилни пътища съгласно Наредба 5 за строителството в горските територии без промяна на предназначението им: дължина .....м. широчина .....м.
5. Изграждане и ремонт на временни извозни горски пътища:
5.1 Тракторни – допустимо разстояние между тях ...40...м (не по-малко от 40 м), дължина 500 м, широчина 4 м.
5.2 Коларски - разстояние между тях.....м (не по-малко от 40 м), дължина .....м, широчина ... м
6. Просеки за въжени линии: ..... бр.
допустимо разстояние между просеките ..... м., дължина ..... м., широчина ..... м.
7. Направа на технологични просеки ...3....бр.
допустимо разстояние между тях ....40....м., дължина ...100.....м., широчина ....3..... м.
8. Изграждане на нови временни складове (бр., площ в ха) .....
.....
9. Мерки за опазване на оставащите на корен дървета, подраста, младиняка и почвата .**Да не се прави извоз при много влажна почва с цел да не се образуват коловози. Да не се използват стоящи дървета с цел придърпване на сортиментите, които биха наранили стоящите дървета.На дърветата, които могат да се засегнат от придърпваните дървета да се слагат предпазни коруби от гуми или дъски. Да се поставят на вр.складове торби за изхвърляне на отпадъции и сандъчета с пясък за зареждане и ремонт на БМТ.**
10. Начини за почистване на сечището.....Равномерно разхвърляне на отпадъците от сечта върху и около сечища.....
11. Други указания:**Да се поставят табели по Образец по чл. 29, ал. 1 от Наредбата за контрола и опазването на горските територии от лицето на чието име е издадено позволителното за сеч. Обозначителната табела да се постави преди започването на сечта и да се премахне след подписване на констативния протокол за освидетелстване на сечището.**
Да се изнасят битовите отпадъци от сечището извън горските територии на определените за това места.
12. Всички операции по подготвителните и основните работи да се извършват съгласно изискванията на Правилника за здравословни и безопасни условия на труд в горите и правилата за противопожарна безопасност в горите.
ЗАПОЗНАТ с технологичния план: ...../попълва се след издаването на позволителното за сеч/
Лицето по чл. 108, ал. 2 от ЗГ, на което е издадено позволително за сеч № .....
.....
/ трите имена, подпис, дата - /
№ и дата на удостоверението за упражняване на лесовъдска практика: .....

Образец по чл. 53, ал. 6 от НСГ

Изготвил: Гюкай Бурмуш
/име, фамилия,/ подпис: ……
дата: 21.08.2020 г.,
№ и дата на удостоверението за упражняване на лесовъдска практика: 4584/21.10.2011г

Одобрил: инж. Св. Тенева
гл. инженер при ДГС Момчилград
име, фамилия,/ подпис: ……
дата:……г.,
№ и дата на удостоверението за упражняване на лесовъдска практика: **4938/28.11.2011 г.**

ТЕХНОЛОГИЧЕН ПЛАН № 1

За добив на дървесина от отдел 108 подотдел с
На ТП ДГС/ДЛС Момчилград /*попълва се само за държавни гори*/
Община Джебел; Землище с. Мрежичко;
имот с (кадастрален идентификатор/КВС) №……, /*попълва се само за недържавни гори*/

I. Схема за добива на дървесина от насаждението

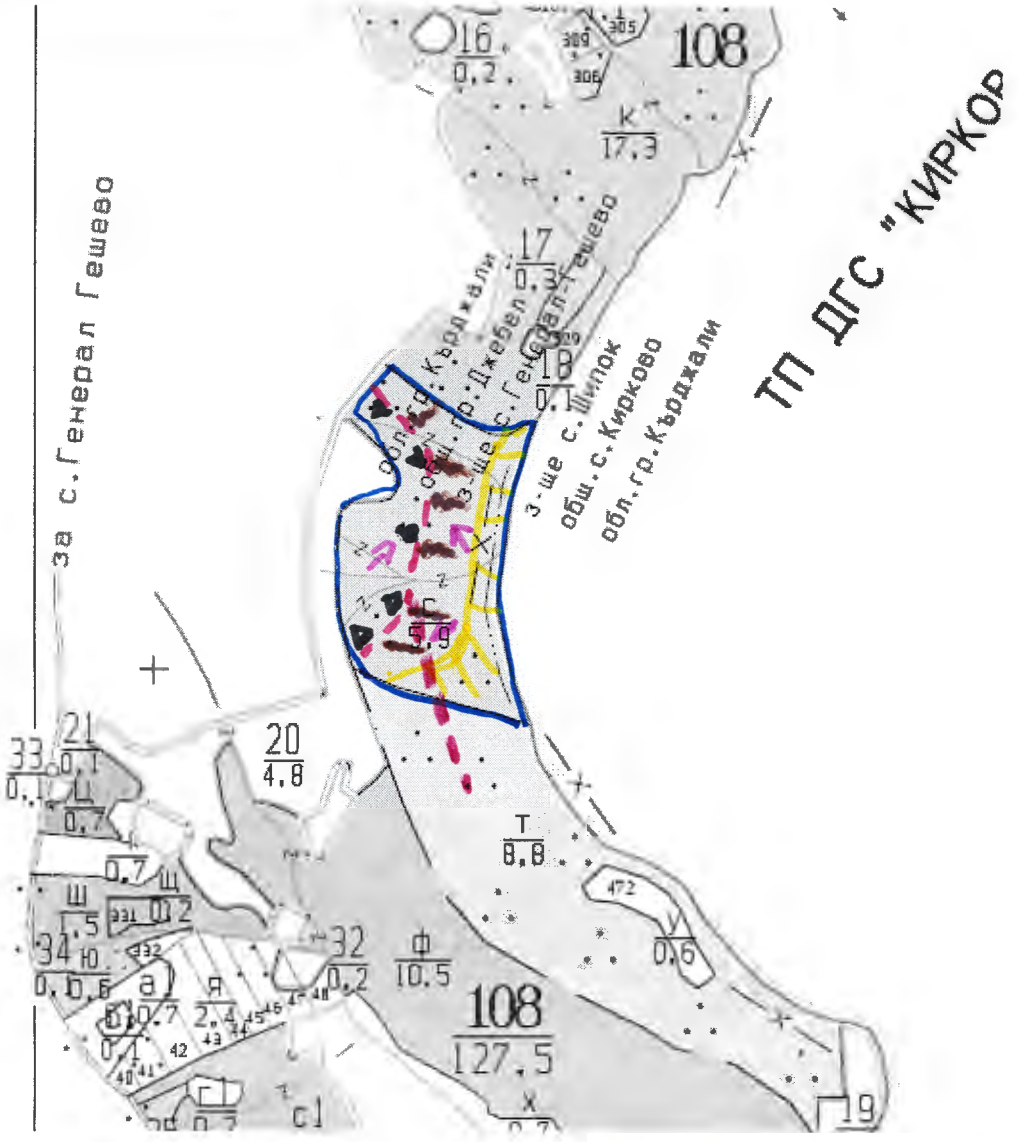

Легенда:

- недосейъпна площ
- ±±±± проектирани коларски вр. извозни пътища
- проектирани тракторни вр. извозни пътища
- - - - - - съществуващи извозни пътища
- временен склад
- съществуващ автомобилен път
- xxxxxx трасе на въжена линия
- технологична просека – нови
- проектиран автомобилен път
- посока на извоз
- граница на подотдела

На схемата задължително се нанасят контурите на насаждението/имота, съществуващите и проектирани временни горски пътища, технологичните просеки, просеките за въжени линии, извозни пътища, временни складове както и връзката им със съществуващата автомобилна пътна мрежа.

II. Характеристика на насаждението

1.Вид на сечта *отробителна* ...../ интензивност *12*...%
Втори вид сеч *техническа* ...../ интензивност *10%*
2.Площ на подотдела ..*5,9*....ха Размер на сечището.....*4,9*..... ха
3. Състав по план/програма..*25б 1 55 11 5п3* действителен..*25б 1 55 1 5п3*
5. Запас на 1 ха: с клони...*261*.....куб.м/ха , без клони ...*213*.....куб. м/ха.
6. Среден наклон на терена ...*16*.....градуса.
7. Очакван добив от маркираната дървесина .....*161*.....лежаща маса, куб.м.

дърв. вид / категория	25	55				дърв. вид / категория	25	55	5п				
едра	12	6				дребна	2					вър-	
средна	57	8				дърва	60	6	10			шина	

8.Наличие и характеристика на подраста преди сечта (състав, възраст, средна височина, % на покритие) .....*няма*.....
9. Средно извозно разстояние ..*600м*.;
10. Други характеристики на насаждението (*токовища, сватбовища, надлесни дървета, сервитути, защитени територии, Натура 2000, защитени видове описани в доклада за гори с висока консервационна стойност, мъртва дървесина, вододайни зони, биологично разнообразие и др.*)
На площа е Натура 2000

III. Технологични указания

1. Дървесината в насаждението да се добива при спазване на технологичната схема по т. I
2. Сечта ще се извършва с (моторен трион, ръчно, машини; кастренето на отсечените стъбла се извършва: в сечище, на временен склад) **моторен трион; кастренето на отсечените стъбла се извършва в сечището.**
3. Извозът от сечището до временните складове ще се осъществява **механизирано на сортименти. Където е възможно, извозът може да се извършва и с животинска тяга.**
(цели стъбла, дълги/къси секции, сортименти, чипс и др.; с влачене по терена, изцяло натоварени).
4. Проектирани нови горски автомобилни пътища съгласно Наредба 5 за строителството в горските територии без промяна на предназначението им: дължина .....м. широчина .....м.
5. Изграждане и ремонт на временни извозни горски пътища:
5.1 Тракторни – допустимо разстояние между тях .....м (не по-малко от 40 м), дължина*190*.....м, широчина 4 м.
5.2 Коларски - разстояние между тях.....м (не по-малко от 40 м), дължина .....м, широчина ... м
6. Просеки за въжени линии: ..... бр.
допустимо разстояние между просеките ..... м., дължина ..... м., широчина ..... м.
7 Направа на технологични просеки ..*6*.....бр.
допустимо разстояние между тях .....*40*.....м., дължина .....*50*.....м., широчина .....*350*..... м.
8. Изграждане на нови временни складове (бр., площ в ха) .....
.....
9. Мерки за опазване на оставащите на корен дървета, подраста, младиняка и почвата .**Да не се прави извоз при много влажна почва с цел да не се образуват коловози. Да не се използват стоящи дървета с цел придърпване на сортиментите, които биха наранили стоящите дървета.На дърветата, които могат да се засегнат от придърпваните дървета да се слагат предпазни коруби от гуми или дъски. Да се поставят на вр.складове торби за изхвърляне на отпадъции и сандъчета с пясък за зареждане и ремонт на БМТ.**
10. Начини за почистване на сечището.*Равкомерно разхвърляне на*
остатъците след сеча върху изрязаната площ.
11. Други указания:**Да се поставят табели по Образец по чл. 29, ал. 1 от Наредбата за контрола и опазването на горските територии от лицето на чието име е издадено позволителното за сеч. Обозначителната табела да се постави преди започването на сечта и да се премахне след подписване на констативния протокол за освидетелстване на сечището.**
Да се изнасят битовите отпадъци от сечището извън горските територии на определените за това места.
12. Всички операции по подготвителните и основните работи да се извършват съгласно изискванията на Правилника за здравословни и безопасни условия на труд в горите и правилата за противопожарна безопасност в горите.
ЗАПОЗНАТ с технологичния план: ...../попълва се след издаването на позволителното за сеч/
Лицето по чл. 108, ал. 2 от ЗГ, на което е издадено позволително за сеч № .....
.....
/ трите имена, подпис, дата - /
№ и дата на удостоверението за упражняване на лесовъдска практика: .....